02JB272

武雄市都市計画用途地域図

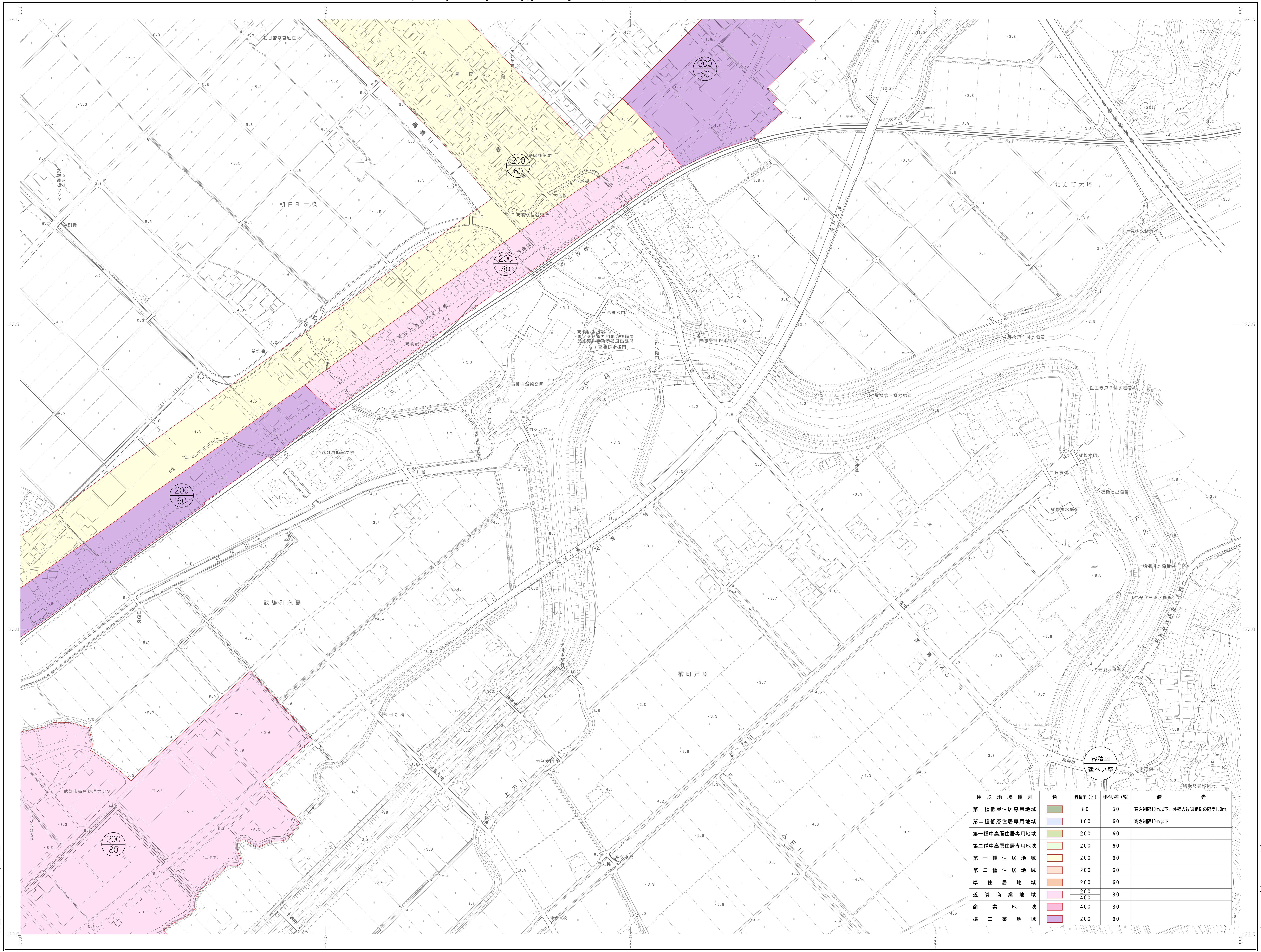

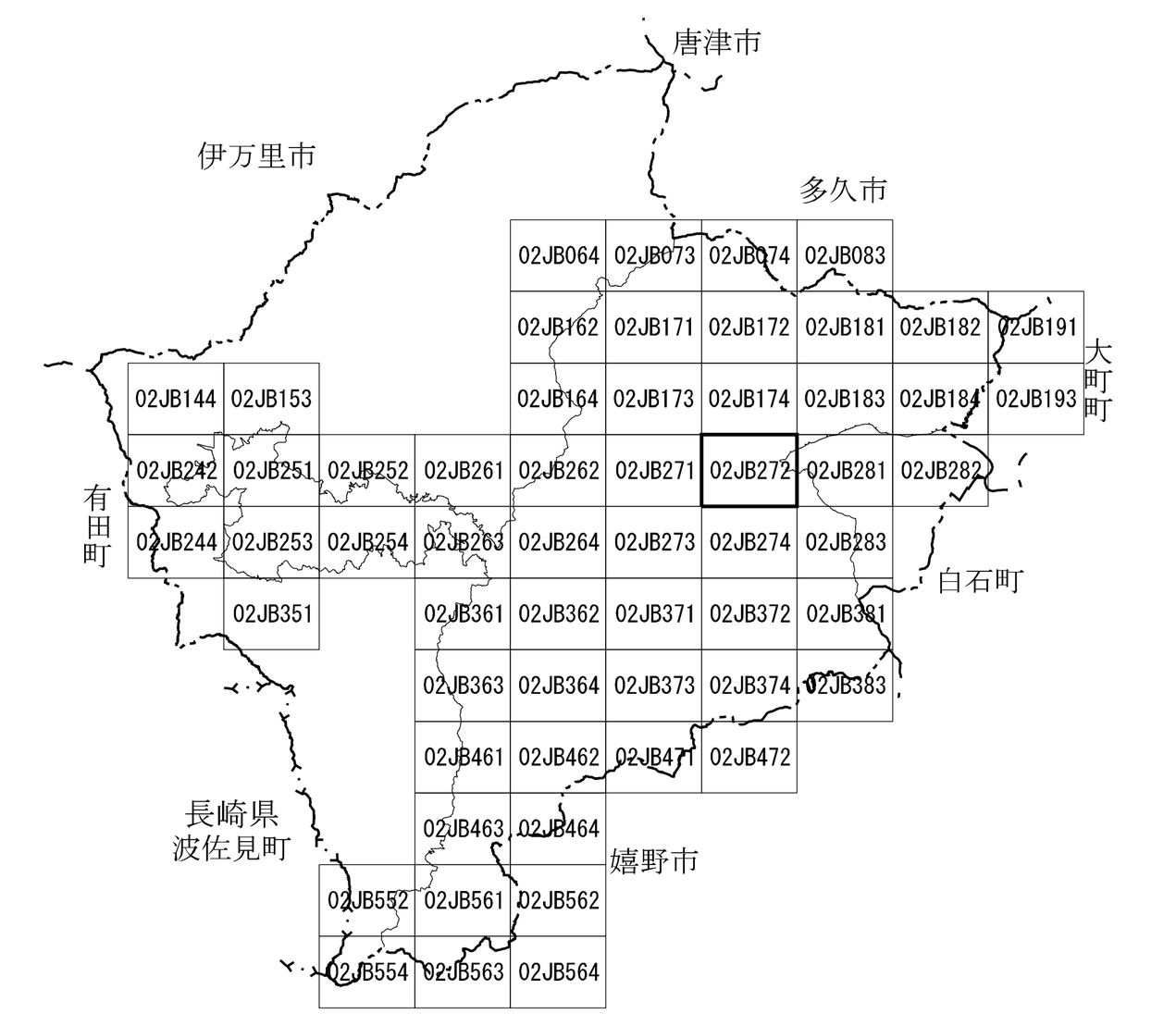

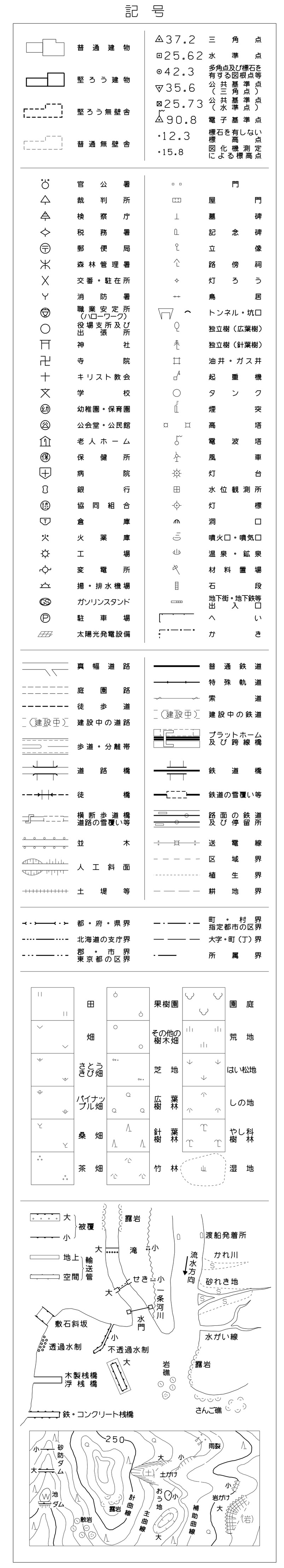

用途地域種別	色	容積率（%）	建ぺい率（%）	備考
第一種低層住居専用地域		80	50	高さ制限10m以下、外壁の後退距離の限度1.0m
第二種低層住居専用地域		100	60	高さ制限10m以下
第一種中高層住居専用地域		200	60	
第二種中高層住居専用地域		200	60	
第一種住居地域		200	60	
第二種住居地域		200	60	
準住居地域		200	60	
近隣商業地域		200 / 400	80	
商業地域		400	80	
準工業地域		200	60	

座標系は平成14年国土交通省告示第９号の規定
による第Ⅱ座標系
投影は横メルカトル図法
図郭に表示してある座標値はキロメートル単位
高さの基準は東京湾の平均海面
等高線の間隔は２メートル
平面直角座標値は世界測地系による

武雄市

朝日航洋株式会社調製

平成23年 3月作成　撮影 平成20年 1月　現調 平成22年 9月　測図 平成23年 3月
令和 5年 3月修正　撮影 令和 4年 5月　現調 平成 4年 8月　測図 令和 5年 3月

1：2,500

「この測量成果は、国土地理院長の承認を得て同院所管の測量成果を使用して得たものである。　（承認番号） 令4 九公 第71号」

02JB272