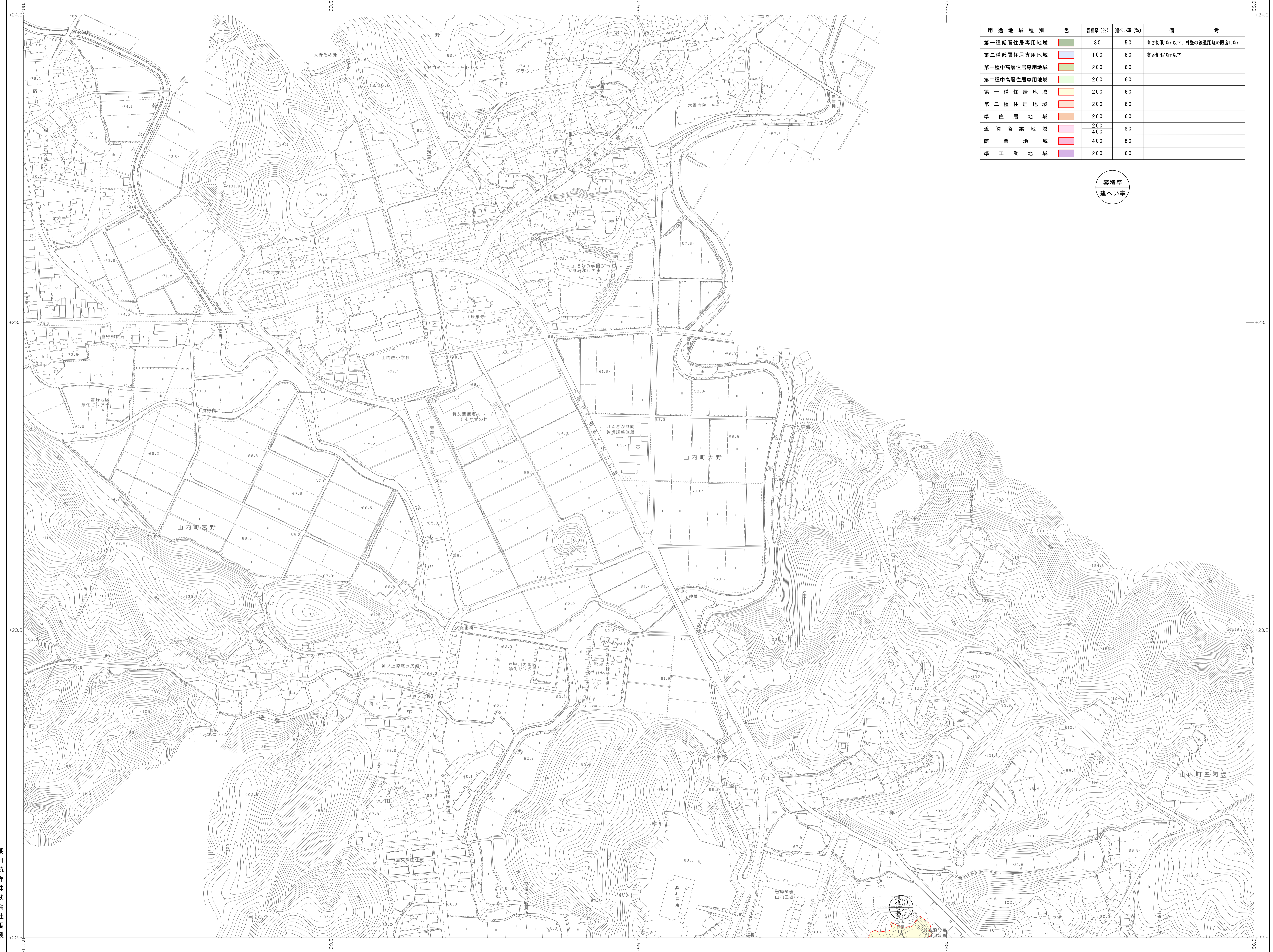

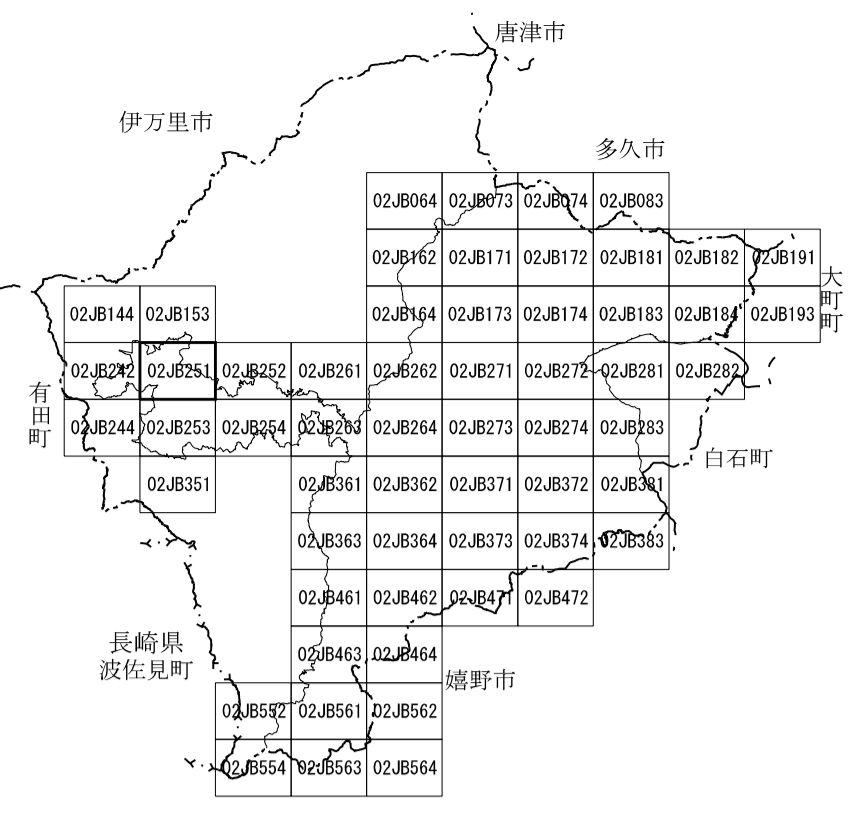


武雄市都市計画用途地域図



| 用途地域種別 | 色 | 容積率 (%) | 建ぺい率 (%) | 備考 |
|--------------|----------------|---------|----------|--------------------------|
| 第一種低層住居専用地域 | (Green) | 80 | 50 | 高さ制限10m以下、外壁の後退距離の限度1.0m |
| 第二種低層住居専用地域 | (Light Blue) | 100 | 60 | 高さ制限10m以下 |
| 第一種中高層住居専用地域 | (Light Green) | 200 | 60 | |
| 第二種中高層住居専用地域 | (Yellow) | 200 | 60 | |
| 第一種住居地域 | (Light Yellow) | 200 | 60 | |
| 第二種住居地域 | (Orange) | 200 | 60 | |
| 準住居地域 | (Light Orange) | 200 | 60 | |
| 近隣商業地域 | (Pink) | 200 | 80 | |
| 商業地域 | (Red) | 400 | 80 | |
| 準工業地域 | (Purple) | 200 | 60 | |

容積率
建ぺい率



記号

〇 公園
 △ 公園
 □ 公園
 ... (various symbols for public facilities, roads, and infrastructure)

〇 公園
 △ 公園
 □ 公園
 ... (various symbols for public facilities, roads, and infrastructure)

〇 公園
 △ 公園
 □ 公園
 ... (various symbols for public facilities, roads, and infrastructure)

朝日航洋株式会社調製

平成23年3月作成 撮影 平成20年1月 現測 平成22年9月 測図 平成23年3月
 令和5年3月修正 撮影 令和4年5月 現測 平成4年8月 測図 令和5年3月

1:2,500

「この測量成果は、国土地理院長の承認を得て同院所管の測量成果を使用して得たものである。(承認番号) 令4 九公 第71号」