武雄市都市計画総括図

1:10,000

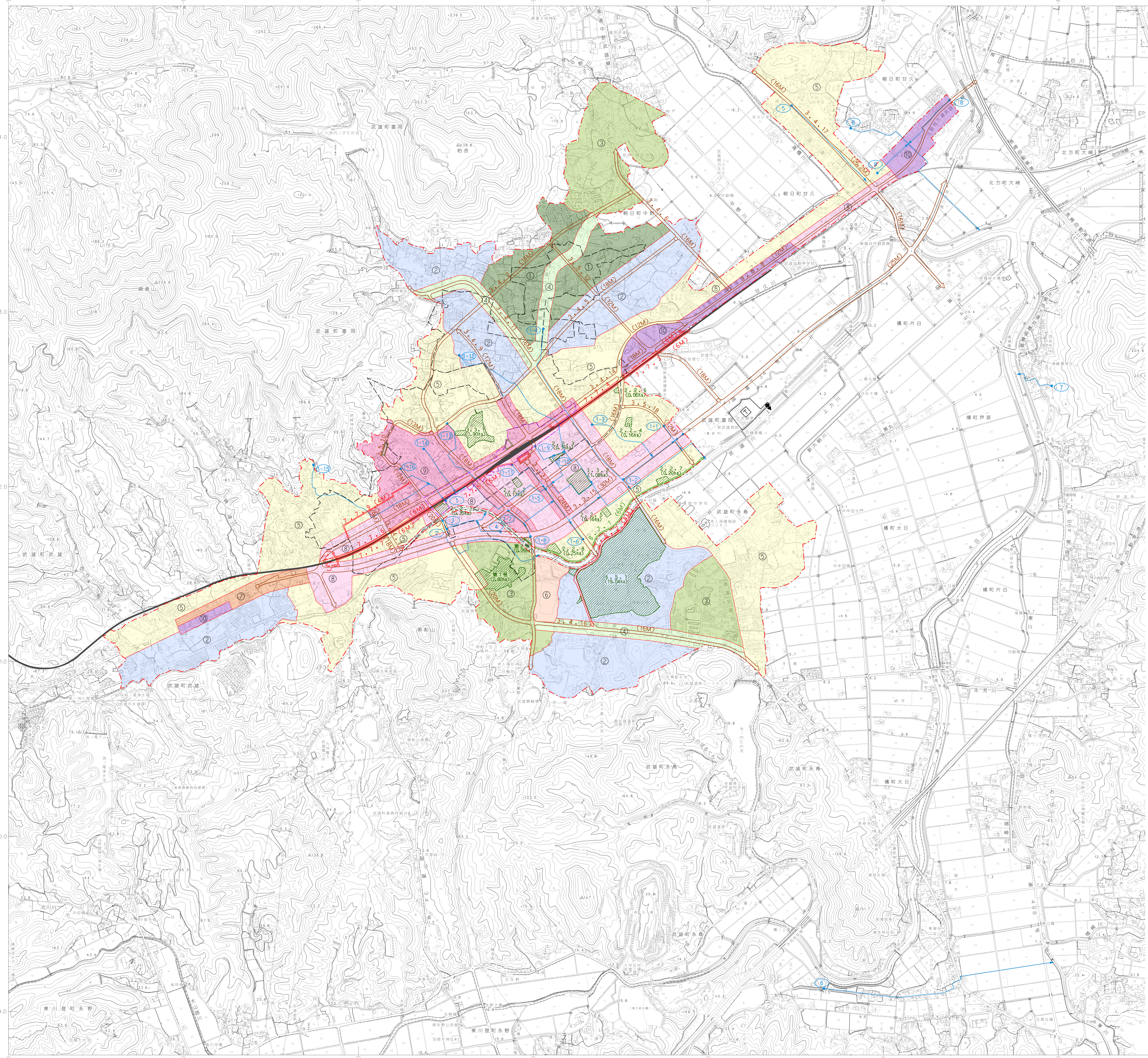

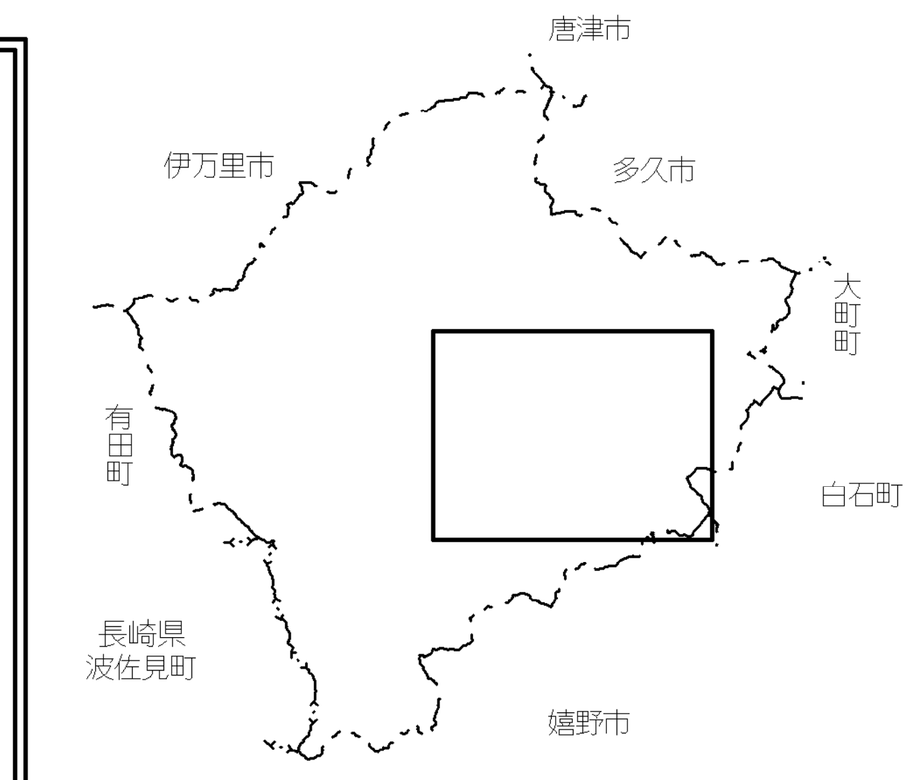

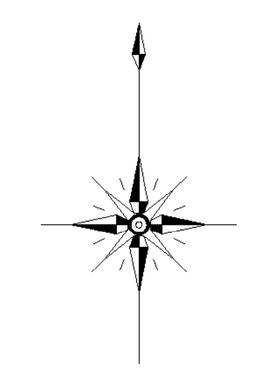

凡例

都市計画用途地域							
色別	地域名	面積	割合	建ペイ率	容積率	外壁の後退距離の限度	高さ制限
①	第一種低層住居専用地域	約31ha	5.1%	50%	80%	1.0m	10m
②	第二種低層住居専用地域	132	21.8	60	100		10m
③	第一種中高層住居専用地域	64	10.6	60	200		
④	第二種中高層住居専用地域	22	3.6	60	200		
⑤	第一種住居地域	222	36.6	60	200		
⑥	第二種住居地域	5	0.8	60	200		
⑦	準住居地域	5	0.8	60	200		
⑧	近隣商業地域	63	10.5	80	200		
⑨	商業地域	45	7.4	80	400		
⑩	準工業地域	17	2.8	60	200		
	用途地域 建築基準法22条区域	約606ha	100.0%				
	公園区域						
	DID区域	約141ha(H.17)					
3	公共下水道雨水幹線・都市下水路						

都市計画都市高速鉄道			
色別	路線番号	路線名	延長
(高架区間)	1	九州旅客鉄道佐世保線	約5,990m (高架区間 延長約3,050m)

都市計画土地区画整理事業		
色別	名称	面積
	武雄北部土地区画整理事業	約9.0ha

都市計画街路			
色別	種別	色別	種別
	幹線街路		駅前広場
	区画街路		交通広場
	特殊街路		

色別	路線番号			路線名	幅員	延長
	区分	規模	番号			
幹線街路	3	2	15	武雄・北方線	25・30m	約4,820m
	3	3	1	天神崎・白岩線	24	660
	起点に駅前広場 3,340㎡					
	3	4	2	中野・御船山線	16・18・22	3,550
	3	4	5	甘久・六ノ角線	16・18	1,800
	3	4	6	田崎・八幡線	16	1,070
	3	4	9	永松・川良線	12・18	860
	3	4	11	武内・永島線	16・18	2,180
	3	4	14	甘久・武雄線	9・18	2,790
	武雄温泉駅前に交通広場 1,880㎡					
	3	4	16	迎田・永島線	16・20	2,040
	3	4	17	高橋・鳴瀬線	16・26.2	1,640
	3	4	19	城内・新町線	9・18	290
	3	5	8	高橋・武雄線	12・16	4,020
	3	5	10	内町・迎田線	12・20	1,100
	柄崎地内に交通広場 1,600㎡					
	3	5	12	小楠・水谷線	12・18	1,340
	3	5	18	小楠・花島線	12	540
	計			15路線		28,700
区画街路	7	6	2	白岩線	8・10	850
	7	7	3	高架側道1号線	6	920
	7	7	4	〃 2号線	6	930
	7	7	5	〃 3号線	6	290
	7	7	6	〃 4号線	6	910
	7	7	7	〃 5号線	6	610
	7	7	8	〃 6号線	6	100
	7	7	9	柄崎竹ノ下線	4	550
	計			8路線		5,160
特殊街路	8	7	1	武雄川河畔歩行者専用道路	6	1,240
	計			1路線		1,240
合計				24路線		35,100

公共下水道雨水幹線			
番号	名称	延長	断面
1	富岡雨水幹線	約1,990m	⊔4.4×2.2 ⊡5.0×2.8
1-4	川良雨水幹線	1,120	⊡1.0×0.7 ⊡1.0×0.8
1-12	矢洗雨水幹線	1,190	⊡1.0×1.0 ⊡1.8×1.1
1-13	東柚ノ木谷雨水幹線	410	⊡1.6×1.0 ⊡1.8×1.0
1-14	西柚ノ木谷雨水幹線	300	⊡1.2×1.0 ⊡1.5~1.0×1.2~1.0
1-15	蓬莱1号雨水幹線	1,020	⊡1.0~2.5×1.0~0.9 ⊔1.2×1.0
1-16	蓬莱2号雨水幹線	210	⊡1.0~2.5×1.0~0.9
合計	7路線	6,240	

都市計画下水路			
番号	名称	延長	断面
1-1	1号支線	160	⊡1.5×1.2
1-2	2号支線	430	⊡1.2×1.0 ⊡1.5×1.2
1-3	3号支線	420	⊡1.0×0.8 ⊡1.2×1.0
1-5	4号支線	490	⊡1.0×0.8 ⊡1.2×1.0
1-6	5号支線	120	⊡1.0×0.8
1-7	6号支線	310	⊡1.5×1.5 ⊡1.0×0.8
1-8	7号支線	90	⊡1.0×0.8
1-9	8号支線	360	⊔1.0×1.5 ⊔1.0×1.65
1-10	9号支線	80	⊔1.0×1.0
1-11	10号支線	250	⊙0.8 ⊙1.0
2	1号武雄下水路	760	⊙0.7 ⊡1.0×0.8 ⊔1.0~1.2×1.5 ⊡1.3~1.5×0.8~1.2
3	2号武雄下水路	330	⊙0.6 ⊡0.9×0.8 ⊡1.2×1.0
4	3号武雄下水路	160	⊙0.5 ⊔0.9×0.8
5	高橋下水路	610	⊡1.4~1.2×1.0
6	上野下水路	1,410	⊡1.0×0.7~0.8 ⊔1.0×0.9
7	鳴瀬下水路	190	⊔1.2×1.0 ⊡1.2×1.0
8	上滝下水路	1,690	⊡1.0×0.8~1.0 ⊔1.2~1.5×0.8~1.2
合計	17路線	7,860	

都市計画公園					
種別	公園番号			名称	面積
	区分	規模	番号		
街区公園	2	2	1	中央公園	約0.35ha
	2	2	2	一の坪公園	0.17
	2	2	3	武雄東児童遊園	0.16
	2	2	4	野田公園	0.16
	2	2	5	五反田公園	0.16
	2	2	6	梶原公園	0.06
	2	2	7	杉橋公園	0.20
	2	2	8	黒尾町公園	0.25
	計			8ヶ所	1.51
近隣公園	3	3	1	丸山公園	1.90
	3	3	2	天神崎公園	1.08
	計			2ヶ所	2.98
運動公園	6	5	1	白岩運動公園	19.04
	計			1ヶ所	19.04
緑地	第1号			迎田緑地	2.80
	第2号			筈町緑地	0.09
	計			2ヶ所	2.89
合計				13ヶ所	26.42

記号

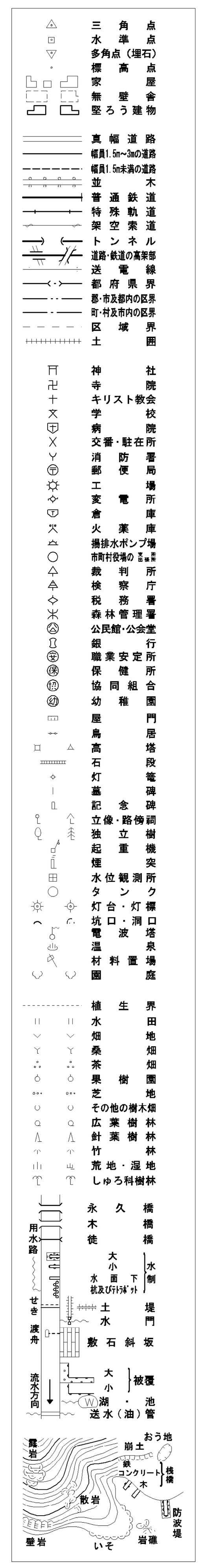

座標系は平成14年国土交通省告示第9条の規定による第Ⅱ座標系
投影は横メルカトル図法
図郭に表示してある座標値はキロメートル単位
方眼は 1.0 キロメートル間隔
高さの基準は東京湾の平均海面
等高線の間隔は10メートル
平面直角座標値は、世界測地系による

朝日航洋株式会社調製

武雄市

平成23年3月作成　　平成23年3月作成武雄市基本図1:5,000のデジタルデータを1:10,000に編集し、作成したものである。

1:10,000

0 200 500 1000 2000m

(注)　○地図が小さく多少ずれもあるので詳細については、武雄市都市計画課で2千5百分の1地形図を閲覧して下さい。

「この測量成果は、国土地理院長の助言をうけて得たものである
(助言番号)　平22 九公 第106号」