02JB273

武雄市都市計画基本図

位置図

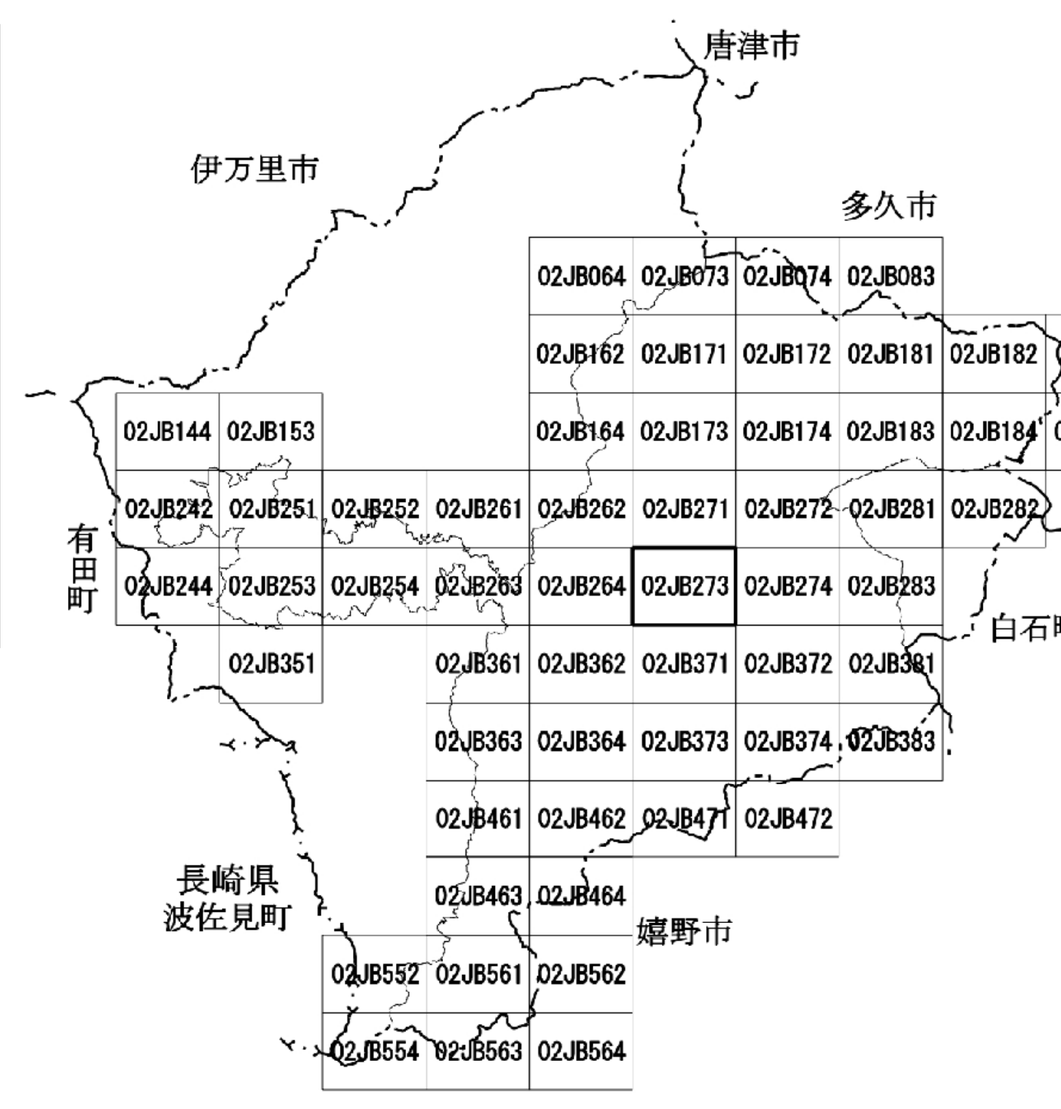

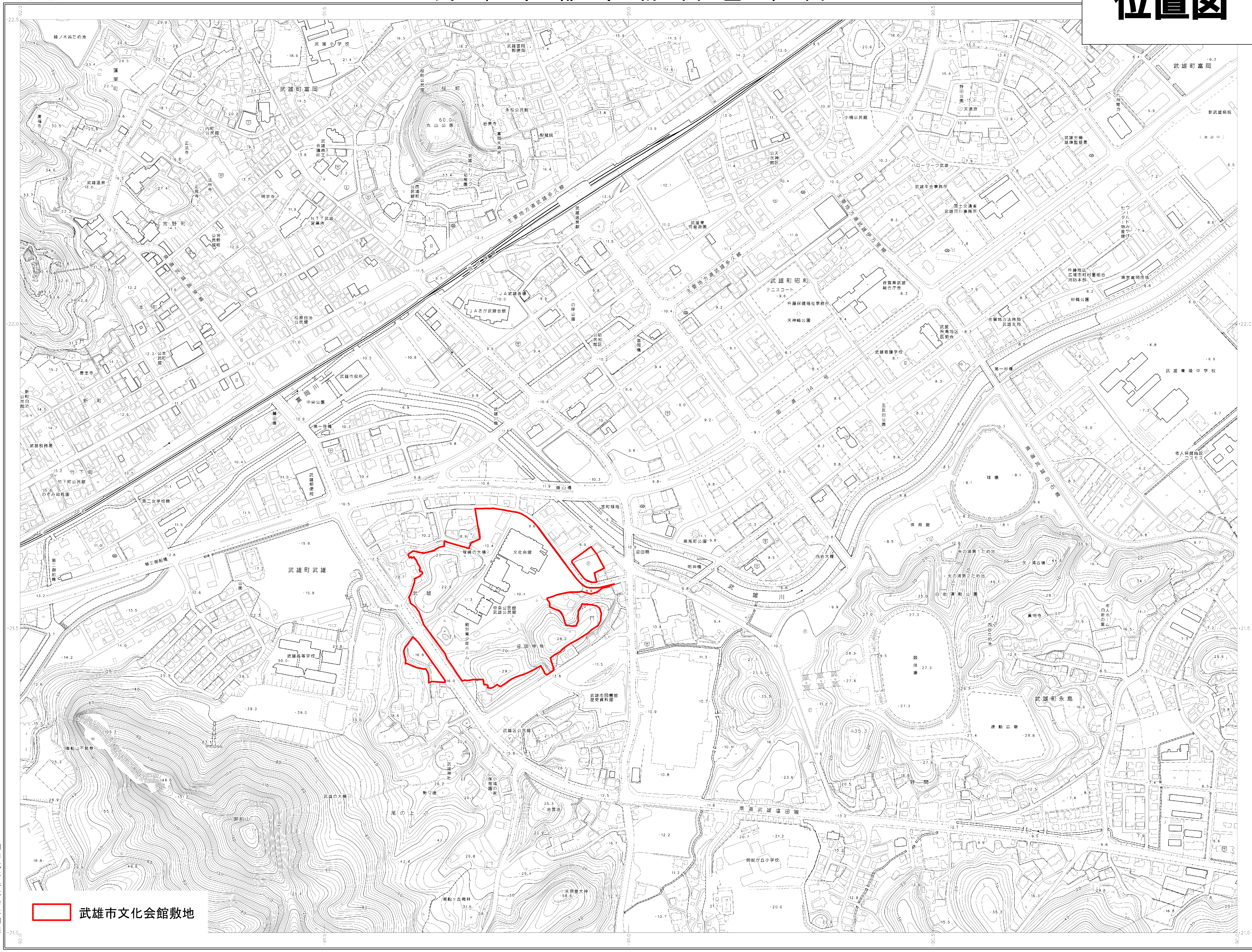

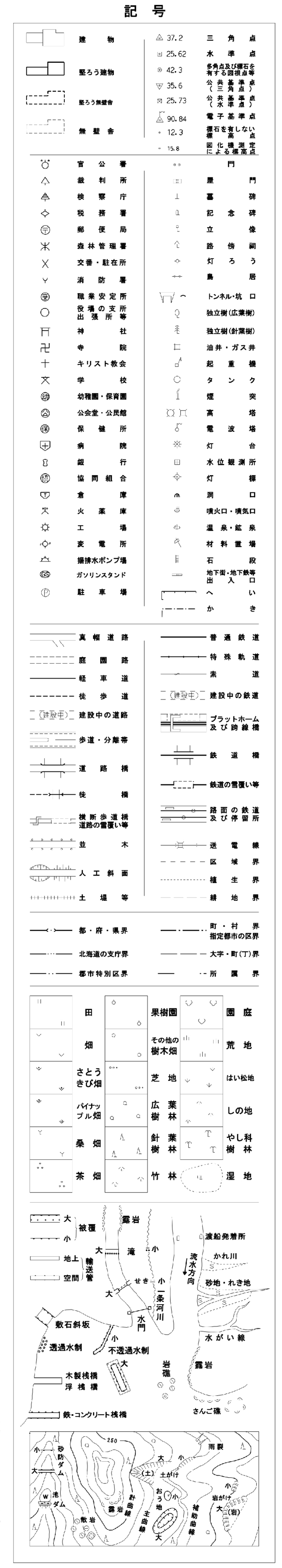

朝日航洋株式会社調製

武雄市

撮影　平成20年1月
現調　平成22年9月
測図　平成23年3月

1：2，500

「この測量成果は、国土地理院長の助言をうけて得たものである
（助言番号）　平22 九公 第106号」

座標系は平成14年国土交通省告示第９号の規定
による第Ⅱ座標系
投影は横メルカトル図法
図郭に表示してある座標値はキロメートル単位
高さの基準は東京湾の平均海面
等高線の間隔は２メートル
平面直角座標値は世界測地系による

02JB273