



シリーズ

武雄の治水

vol.6

～水と共に生きるまちへ～

今回のテーマは

気象情報の予測

気象情報の予測精度は日々向上しています。防災活動や避難準備のため、予測情報を十分に活用していきましょう。

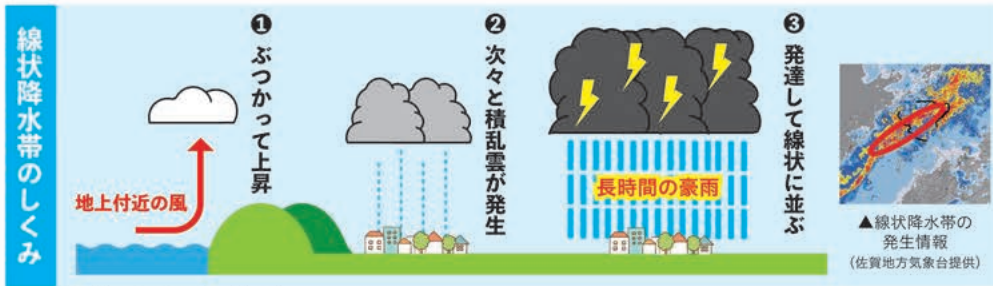
線状降水帯による大雨が半日前に予測されます

1

気象庁は6月1日から、線状降水帯予測の情報提供を開始しました。線状降水帯による大雨が予測された場合、「九州北部地方」など全国11地方を対象に半日程度前に発表します。予測が発表された場合は、早めの避難につなげるため、避難所・避難経路等をハザードマップで確認しましょう。

予測精度は、今後も段階的に向上する見込みです。

R6年より 県単位で発表
R11年より 市町村単位で発表 (予定)



※発生のおしきみは一例です。



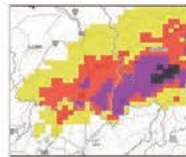
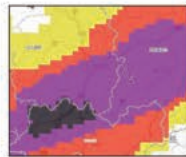
あわせて確認!

2 キキクル (危険度分布)

気象庁のマスコットキャラクター「はれるん」



土砂災害、浸水害、洪水害の危険性が高まるエリアが地図上に表示され、今自分がいる場所から避難が必要か、一目で確認できます。気象庁のホームページや武雄市防災アプリ「たけぼう」で、3種類の「キキクル」を見ることができます。



NEWS

「新・六角川水系流域治水プロジェクト」と行動計画がとりまとめられました

国や県、流域市町などで構成される六角川水系流域治水協議会では、3月に「新・六角川水系流域治水プロジェクト」を策定し、6月には実施する対策とスケジュールを示した「流域治水対策行動計画」が公表されました。

今後も流域全体で連携をとりながら、水害に強いまちづくりを目指していきます。



プロジェクト及び行動計画は、武雄河川事務所のHPで公表されています▶



土のうステーション整備完了



災害への備えとして、いつでも土のうを持ち出すことができます。使用後の土のうは、使用された方が各自で処分していただきますようお願いします。

町	場所	町	場所
武雄町	白岩運動公園 駐車場 (自動販売機横)	東川登町	消防団本部詰所 (東川登公民館)
橋町	橋公民館 (正面玄関左)	西川登町	消防団本部詰所 (西川登公民館横)
朝日町	消防団本部詰所 (朝日公民館)	山内町	山内サービスセンター (正面玄関左)
若木町	消防団1部詰所 (若木公民館)	北方町	水防倉庫西側 (旧水道庁舎西側)
武内町	町民グラウンドトイレ横 (武内小学校運動場横)		

8月1日から
利用開始



▶詳細はたけおポータルからご確認ください。

詳しくは 企画部 治水対策課 ☎0954-27-7097 | 総務部 防災・減災課 ☎0954-23-9223



シリーズ武雄の治水 バックナンバーはこちらから▶