



不安を感じたらすぐ確認


# 情報の発信・収集

Android 

iOS 


事前にインストール  
**防災アプリ「たけぼう」**  
市の防災情報をリアルタイムで受け取ることができます。


事前に登録！  
**防災ネットあんあん**  
県内の防災情報や防犯情報等を配信しています。配信される情報は地域や目的に応じて選択できます。




<http://esam.jp>

インターネットで見る！  
**たけおポータル・Facebook**  
市内の災害情報をピンポイントに配信。インターネットで「武雄市」で検索し事前登録！





事前にインストール！  
**Yahoo! 防災速報アプリ**  
災害発生時でもサクサク情報が入手でき、避難所を地図で確認できます。



<http://emg.yahoo.co.jp>

情報を聞きやすく

お申し込みはお早めに！  
**戸別受信機音声案内**  
緊急放送や行政情報などを家の中ではっきりと聞くことができます。お申込み、お問合せは防災・減災課まで。  
☎0954-23-9223

通話料無料

電話で聞く！  
**防災放送音声案内サービス**  
放送した気象情報や避難情報等を音声で配信。  
※配信は放送から2時間以内です。  
☎0800-200-4004

日常を、情報に ～地域貢献でポイント獲得～



昨年の10月、JX 通信社と武雄市は地域情報等の収集・発信のデジタル化推進を目的とした連携協定を締結しました。JX 通信社が提供するニュースアプリ「NewsDigest」を市民の皆さんに活用していただくことで地域の安心安全につながります。



■利用する際のお願い●アプリをインストール後、地域設定を「武雄市」に設定してください。●獲得したポイントを電子マネーに交換するためには電話番号認証が必要です。●利用方法や操作手順の詳細はNewsDigestのHP、武雄市庁舎にあるチラシをご確認ください。



## ご利用の流れ



**1 地域の危険を発見**  
交通事故や火災、浸水箇所などの地域の危険を発見。



**2 情報を匿名提供**  
「情報提供機能」を使って匿名で情報提供。



**3 情報を皆に共有**  
「リアルタイム防災マップ」で周辺の危険情報を写真や動画付きで確認できる。



**4 ポイント付与**  
**貢献ポイント獲得**  
情報提供した方には、PayPay等に交換できるポイントを付与。



## 武雄市観光協会と災害時における入浴支援に関する協定を締結しました

4月17日(月)、武雄市観光協会と「災害時における入浴支援に関する協定」を締結しました。この協定は、災害により避難所で生活している避難者や、自宅の入浴設備が被災し入浴できない在宅避難者に、入浴支援が可能な施設との連絡調整等を行っていただき、入浴施設を提供していただくものです。【詳しくは】防災・減災課 0954-23-9223



## 志久排水機場の耐水化工事が完了しました

令和3年8月の大雨で浸水した志久排水機場の耐水化工事が完了しました。操作盤等をかさ上げし、ポンプの駆動方式をエンジンから耐水モーターに交換したため、万が一浸水した場合にも排水が可能になります。【詳しくは】農林課 0954-23-9335



## 冠水時の通行止め

大雨による道路冠水のため、通行止めを行っている場合は、無理な通過は行わず、安全な道路へ迂回するなどの対応をお願いします。無理をして進入すると、車両が水没して命に危険が及びます。また、大型車両などの通行によって雨水が波打ち、道路沿いの建物のガラスやシャッターが破損し被害が大きくなるため、絶対にやめましょう。【詳しくは】建設課 0954-27-7160

## ため池を治水対策に活用します

大雨が予想される期間(7月～9月)において、ご協力いただける3万㎡以上のため池で低水管理が行われます。満水位より10%以上水位を低減し、治水のための空き容量を確保することで、雨水を一時的に貯留し、河川の急激な増水や下流域での浸水被害軽減が期待できます。【詳しくは】治水対策課 0954-27-7097

お知らせ