











上西山区（北部）土砂災害ハザードマップ

上西山区には、土石流やがけ崩れが起こりやすい箇所が多数あります。
指定避難所までは時間がかかりますので、公民館や集会所へ避難しましょう。
早めの避難を心がけ、いざというときには、近くの安全な建物に避難しましょう！
また、武雄川沿いは河川の氾らんも予想されますので、避難の際は注意して下さい。

- 凡 例
-  指定避難所・地域避難所
 -  主要避難路
 -  避難時に注意が必要な箇所
 -  土砂災害特別警戒区域
 -  土砂災害警戒区域（土石流）
 -  土砂災害警戒区域（がけ崩れ）
 -  浸水想定区域（0.5m未満）
 -  浸水想定区域（0.5m～1.0m）
 -  浸水想定区域（1.0m～2.0m）



 上西山公民館

土砂災害注意

地域避難所：西谷多目的集会所

地域避難所：春畑公民館

土砂災害注意

地域避難所：長谷班集会所

道路冠水注意