








下西山区の北部は、蓬萊山の山ろくに土砂災害警戒区域があります。  
指定避難所の武雄小学校や武雄市文化会館までは時間がかかりますので土砂災害警戒区域の方は、まず下西山公民館へ避難して下さい。  
また道路も狭くなっていますので注意が必要です。  
早めの避難を心がけ、いざというときには、近くの安全な建物に避難しましょう！

# 下西山区（北部） 土砂災害ハザードマップ

凡 例


-  指定避難所・地域避難所
-  主要避難路
-  消防詰所
-  避難時に注意が必要な箇所
-  土砂災害特別警戒区域
-  土砂災害警戒区域（土石流）
-  土砂災害警戒区域（がけ崩れ）

土砂災害注意

土砂災害注意

道路せまい注意

 武雄小学校

 武雄市文化会館

避

地域避難所：下西山公民館