












花島区土砂災害ハザードマップ

花島公民館は、土砂災害警戒区域に指定されていることから、花島区の指定避難所は御船が丘小学校になります。避難路の中には、道路冠水が予想される場所もあり、冠水すると避難できなくなる場合もありますので、早めの避難を心がけましょう！また、いざというときには、近くの安全な建物に避難しましょう！

凡 例

-  指定避難所
-  指定緊急避難場所・一時避難所
-  消防詰所
-  主要避難路
-  避難時に注意が必要な箇所
-  土砂災害特別警戒区域
-  土砂災害警戒区域（がけ崩れ）
-  浸水想定区域（0.5m未満）
-  浸水想定区域（0.5m～1.0m）
-  浸水想定区域（1.0m～2.0m）
-  浸水想定区域（2.0m～5.0m）

指定緊急避難場所
白岩球場

がけ崩れ注意

冠水注意

がけ崩れ注意

冠水注意



御船が丘小学校